



Lageplan, M 1:100



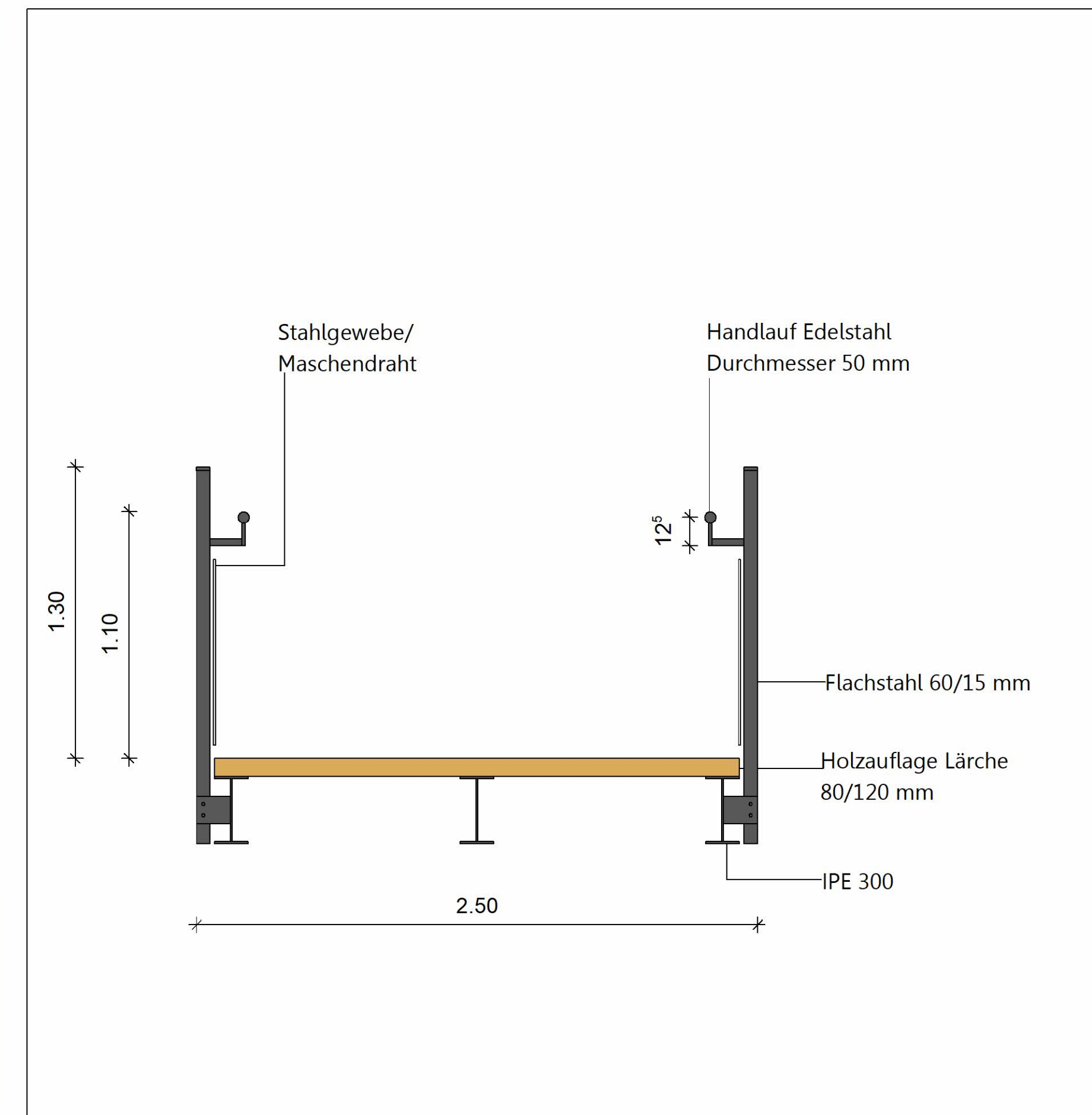
Ansicht Brücke, M 1:50



Ausschnitt Brücke, M 1:20



Ausschnitt Grundriss Brücke, M 1:20



Schnitt Brücke, M 1:20

ÄNDERUNGEN

Beschreibung	Bearb.	Datum	Index

PROJEKT

**Aufseß
Neue Mitte**

AUFTRAGGEBER
BAUHERR

Teilnähmergemeinschaft (TG) Aufseß II
beim Amt für Ländliche Entwicklung Oberfranken

PLANNAME

15 VE, Brücke

PLANDATEN

Projektnummer	0076	Erstelldatum	03.09.2021
Leistungsphase	2	Maßstab	1:100; 1:50; 1:20
Verfasser	RS-BK	Index	

PLANUNG